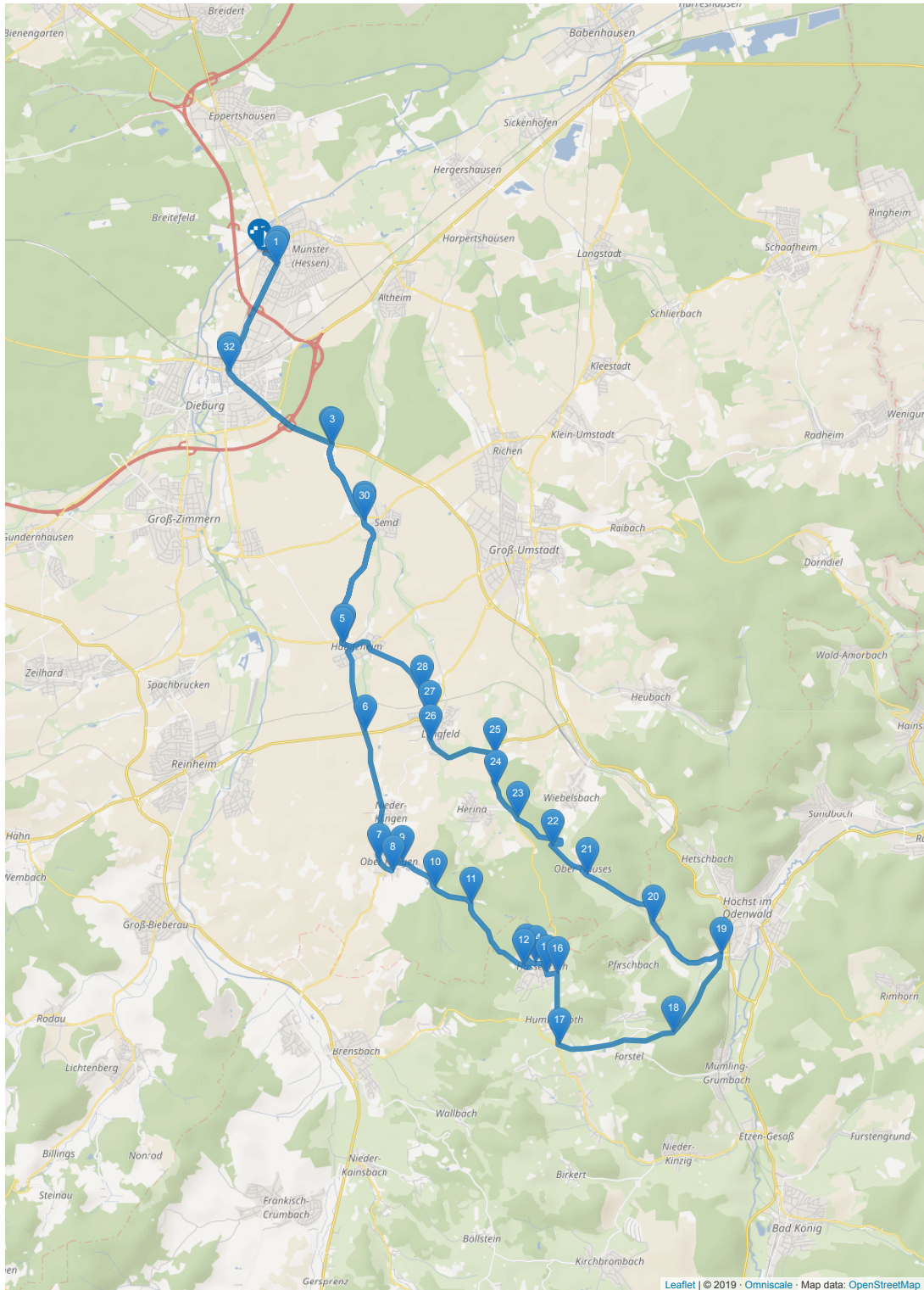
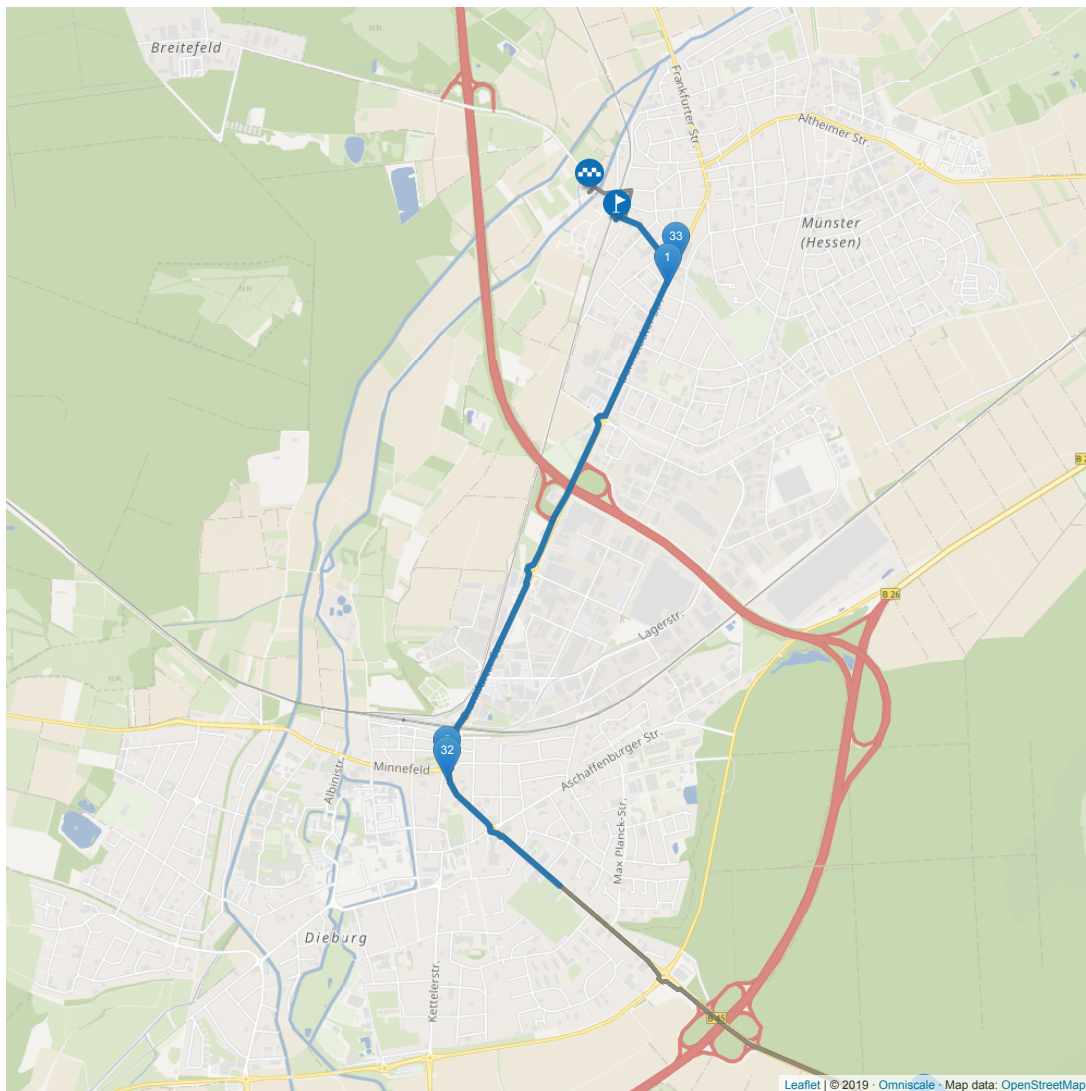


IHRE ROUTE IM DETAIL

DISTANZ **49.6 km** | DAUER **3:18:12 h** | **501 m** | **502 m**

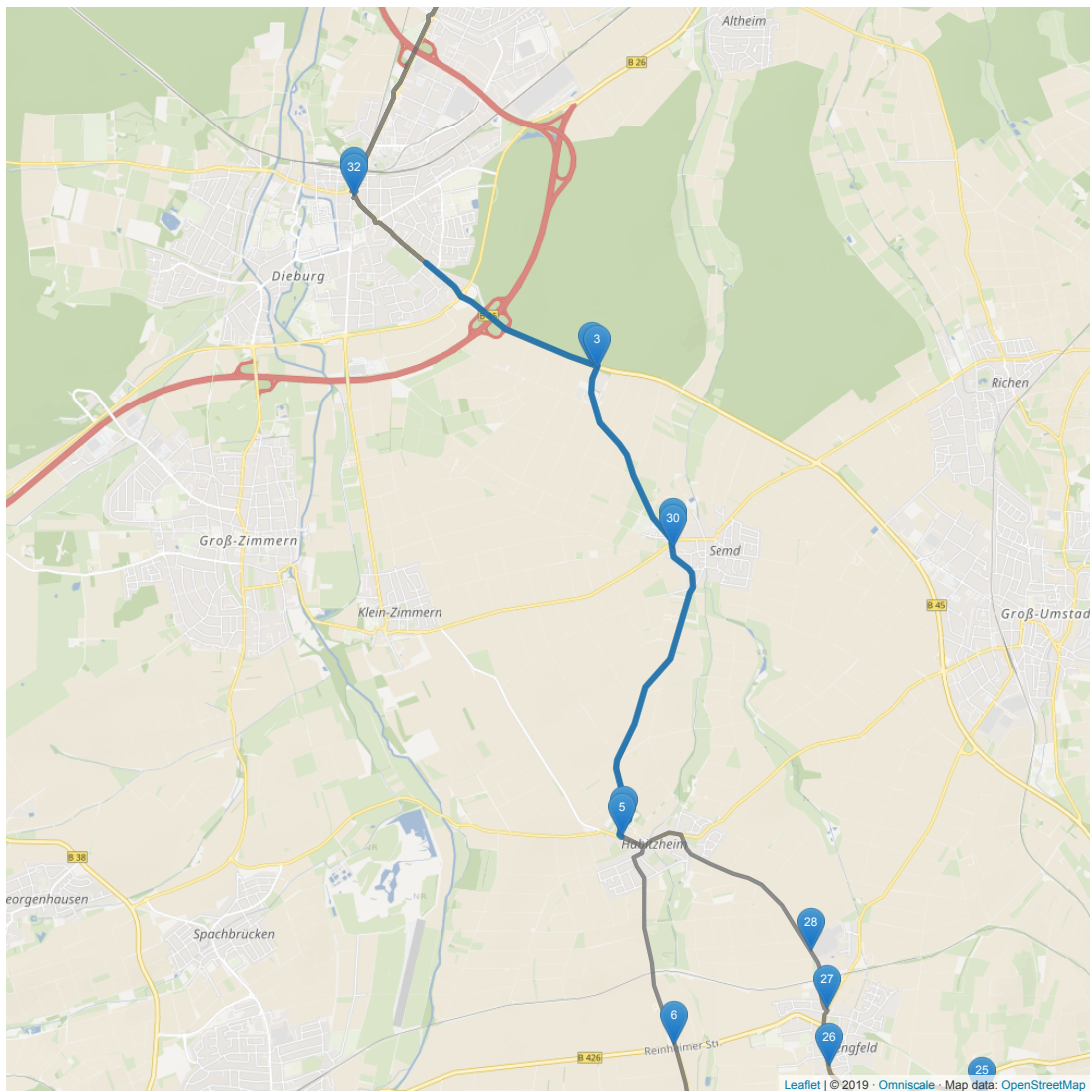


ABSCHNITT 1



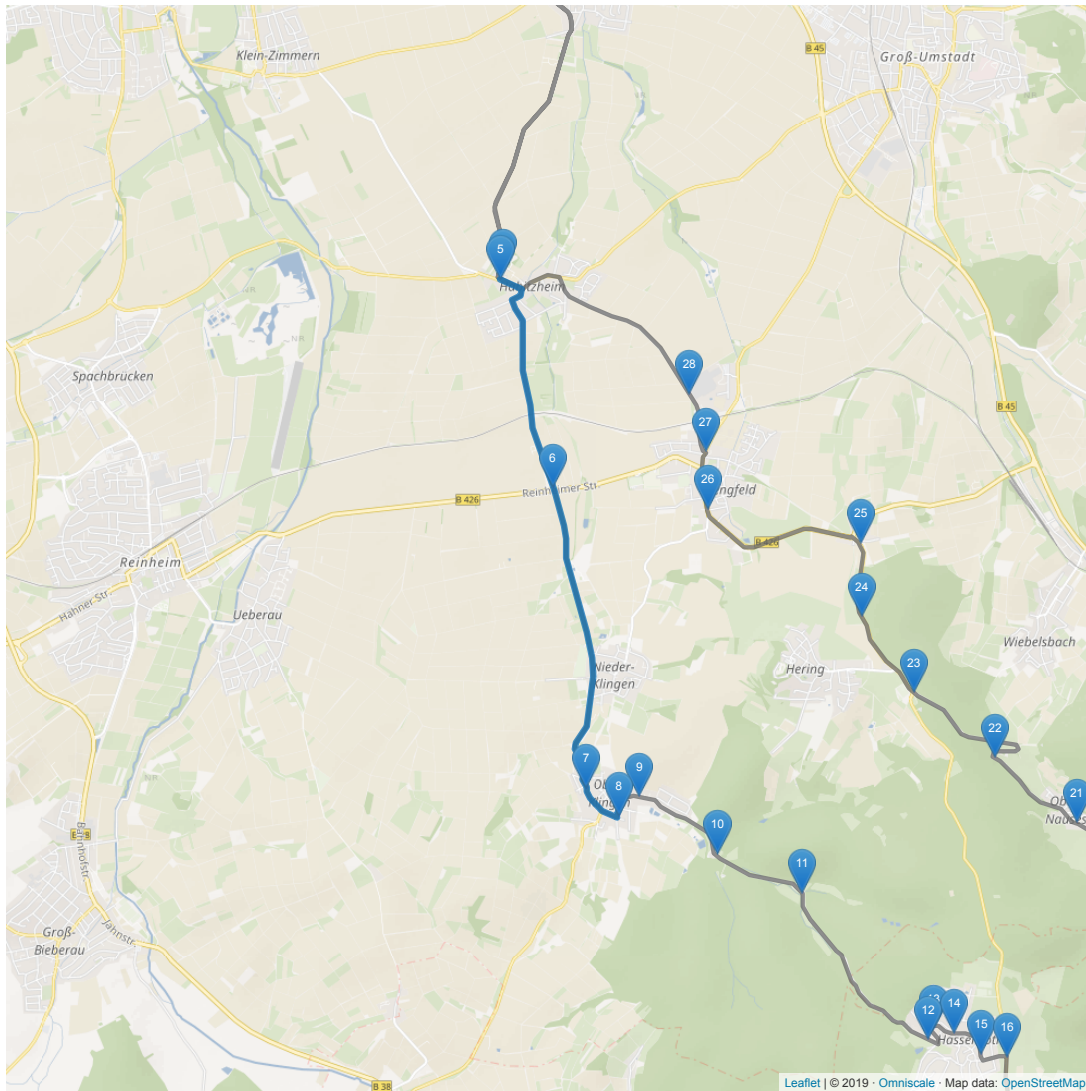
km	Richtung	Beschreibung	Wegweiser	km	Richtung	Beschreibung	Wegweiser
0 km		52 m folgen -> Richtung Osten und dann rechts abbiegen auf Münster		2.9 km	↗	9 m folgen -> rechts abbiegen auf Minnefeld	
0.1 km	↑	309 m folgen -> geradeaus halten auf Leibnizstraße		2.9 km		27 m folgen -> wenden auf Marienplatz	
0.4 km	↗	105 m folgen -> rechts abbiegen auf Darmstädter Straße		2.9 km	↑	35 m folgen -> geradeaus halten auf Marienplatz	
0.5 km	↑	636 m folgen -> geradeaus halten auf Darmstädter Straße		2.9 km	↙	268 m folgen -> leicht links abbiegen auf Frankfurter Straße	
1.1 km	↗	870 m folgen -> rechts abbiegen auf Dieburg		3.2 km	↗	107 m folgen -> leicht rechts abbiegen auf Dieburg	
2 km	↗	896 m folgen -> rechts abbiegen auf Frankfurter Straße		3.3 km	↗	859 m folgen -> leicht rechts abbiegen auf Gross-Umstädter Straße	
				4.2 km	↗	327 m folgen -> rechts abbiegen auf Dieburg	

ABSCHNITT 2



km	Richtung	Beschreibung	Wegweiser	km	Richtung	Beschreibung	Wegweiser
4.5 km	↑	1169 m folgen -> geradeaus halten auf Groß-Umstadt		8 km	↑	215 m folgen -> geradeaus halten auf Groß-Umstadt	
5.7 km	↑	1477 m folgen -> geradeaus halten auf Groß-Umstadt		8.2 km	↑	1967 m folgen -> geradeaus halten auf Otzberg	
7.1 km	↙	255 m folgen -> leicht links abbiegen auf Dieburger Straße		10.1 km	↘	185 m folgen -> leicht rechts abbiegen auf Semder Straße	
7.4 km	↗	7 m folgen -> rechts abbiegen auf Groß-Umstadt		10.3 km	↙	1 m folgen -> leicht links abbiegen auf Burggrabenstraße	
7.4 km	↑	548 m folgen -> geradeaus halten und dann links abbiegen auf Kurt-Schumacher-Ring		10.3 km	↙	211 m folgen -> leicht links abbiegen auf Burggrabenstraße	
				10.5 km	↘	142 m folgen -> rechts abbiegen auf Krötengasse	

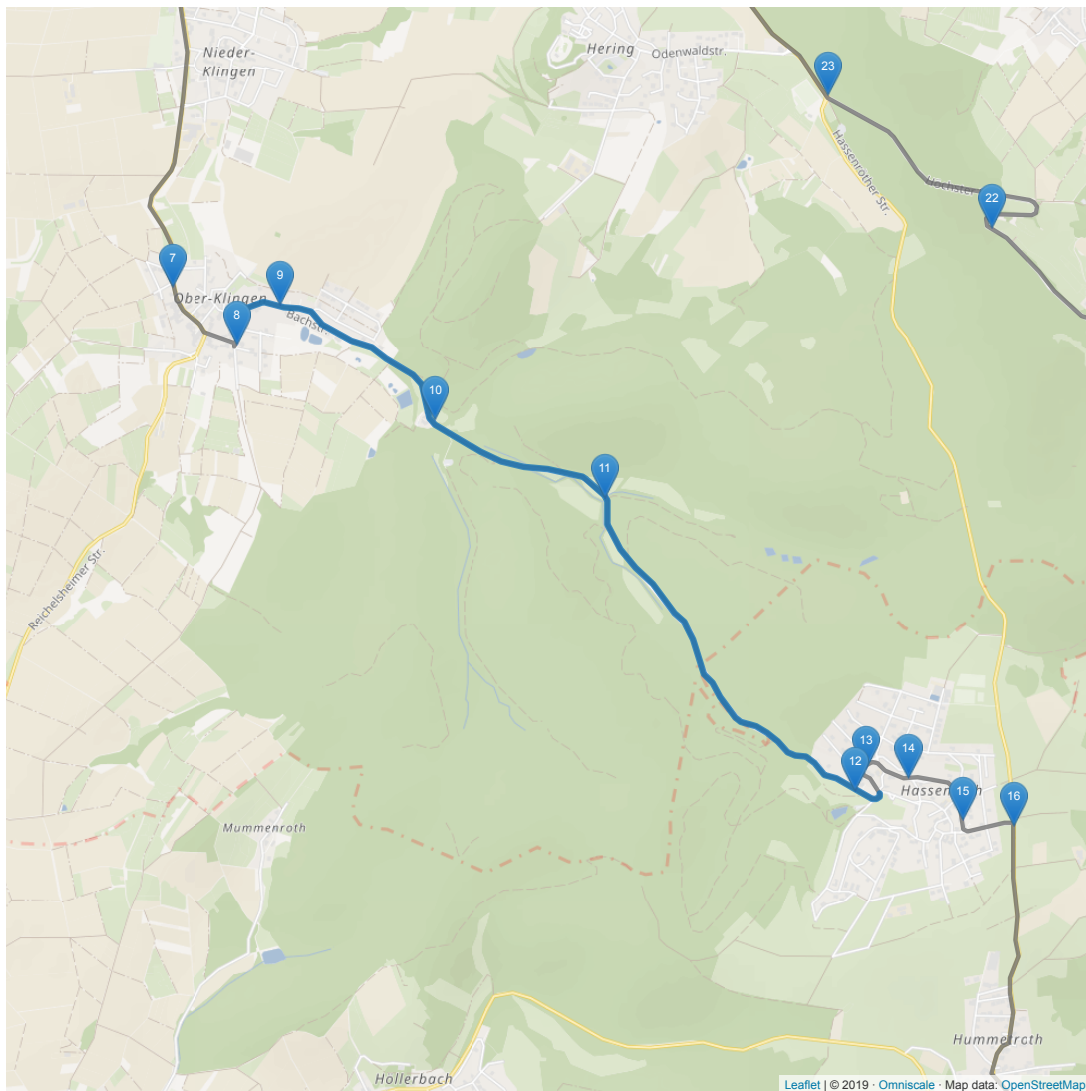
ABSCHNITT 3



km	Richtung	Beschreibung	Wegweiser
10.7 km	↙	512 m folgen -> links abbiegen auf Klinger Weg	
11.2 km	↑	1202 m folgen -> geradeaus halten auf Otzberg	
12.4 km	↑	1434 m folgen -> geradeaus halten auf Otzberg	
13.8 km	↑	472 m folgen -> geradeaus halten auf Schützenstraße	
14.3 km	↑	702 m folgen -> geradeaus halten auf Otzberg	
15 km	↘	165 m folgen -> leicht rechts abbiegen auf Wilhelm-Leuschner-Straße	

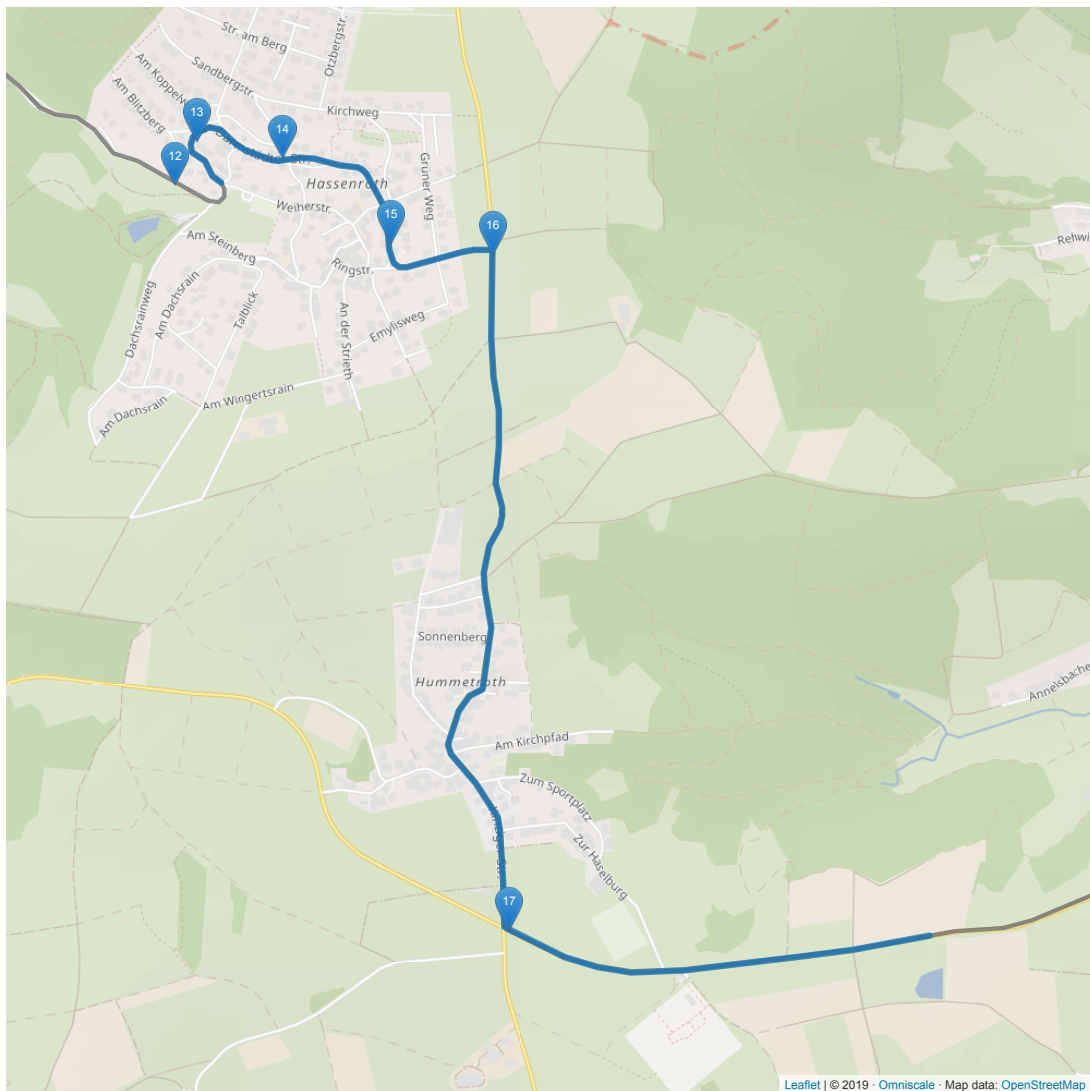
km	Richtung	Beschreibung	Wegweiser
15.2 km	↑	385 m folgen -> geradeaus halten auf Wilhelm-Leuschner-Straße	
15.5 km	↘	12 m folgen -> rechts abbiegen auf Brensbacher Straße	
15.6 km		161 m folgen -> wenden und dann rechts abbiegen auf Wiesenstraße	
15.7 km	↘	188 m folgen -> leicht rechts abbiegen auf Bachstraße	

ABSCHNITT 4



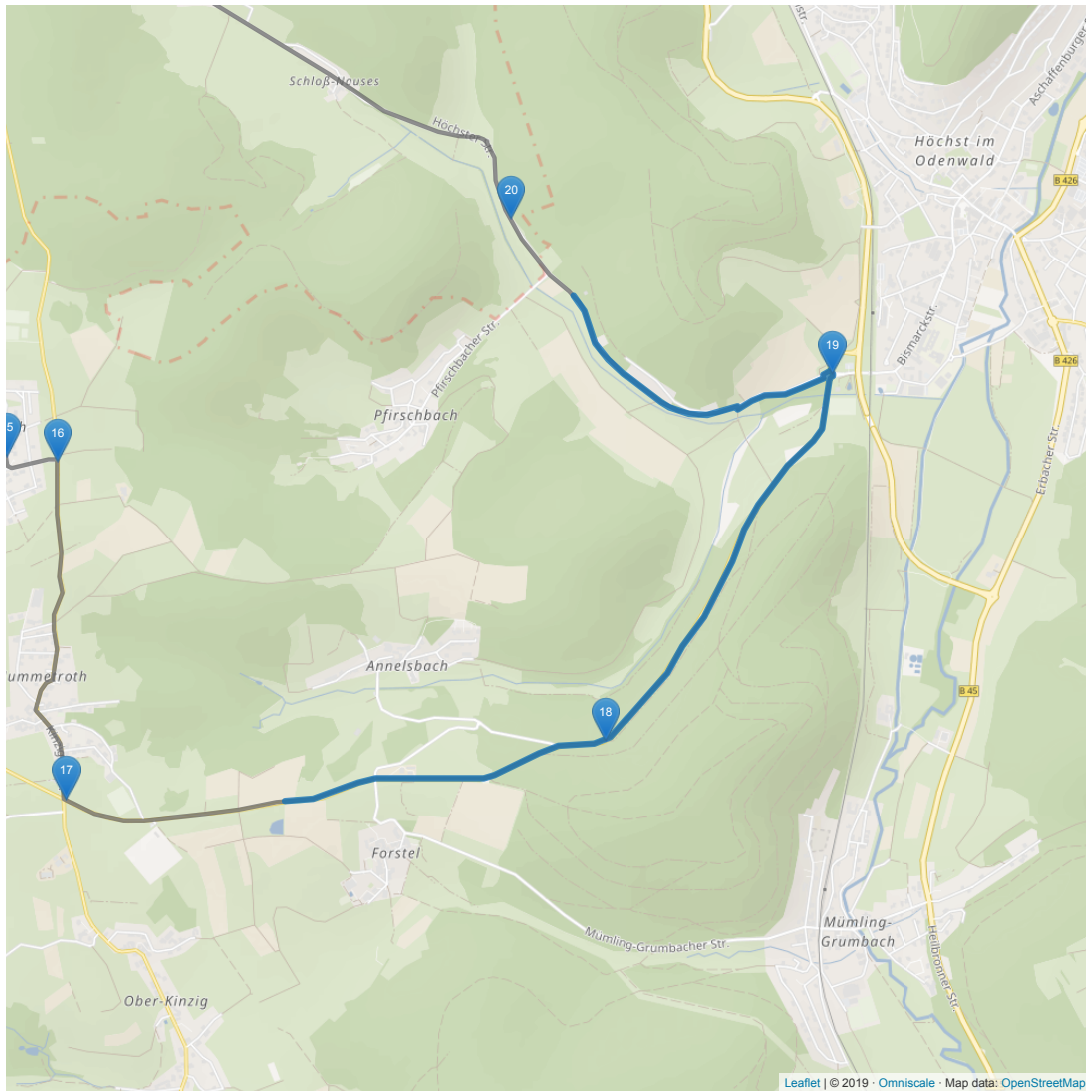
km	Richtung	Beschreibung	Wegweiser	km	Richtung	Beschreibung	Wegweiser
15.9 km	↑	838 m folgen -> geradeaus halten auf Bachstraße		18.6 km	↑	680 m folgen -> geradeaus halten auf Höchst i. Odw.	
16.7 km	↑	80 m folgen -> geradeaus halten auf Otzberg		19.2 km	↑	218 m folgen -> geradeaus halten auf Darmstädter Straße	
16.8 km	↑	844 m folgen -> geradeaus halten auf Otzberg		19.5 km	↑	289 m folgen -> geradeaus halten auf Darmstädter Straße	
17.7 km	↑	889 m folgen -> geradeaus halten auf Otzberg		19.7 km	↑	219 m folgen -> geradeaus halten auf Darmstädter Straße	


ABSCHNITT 5



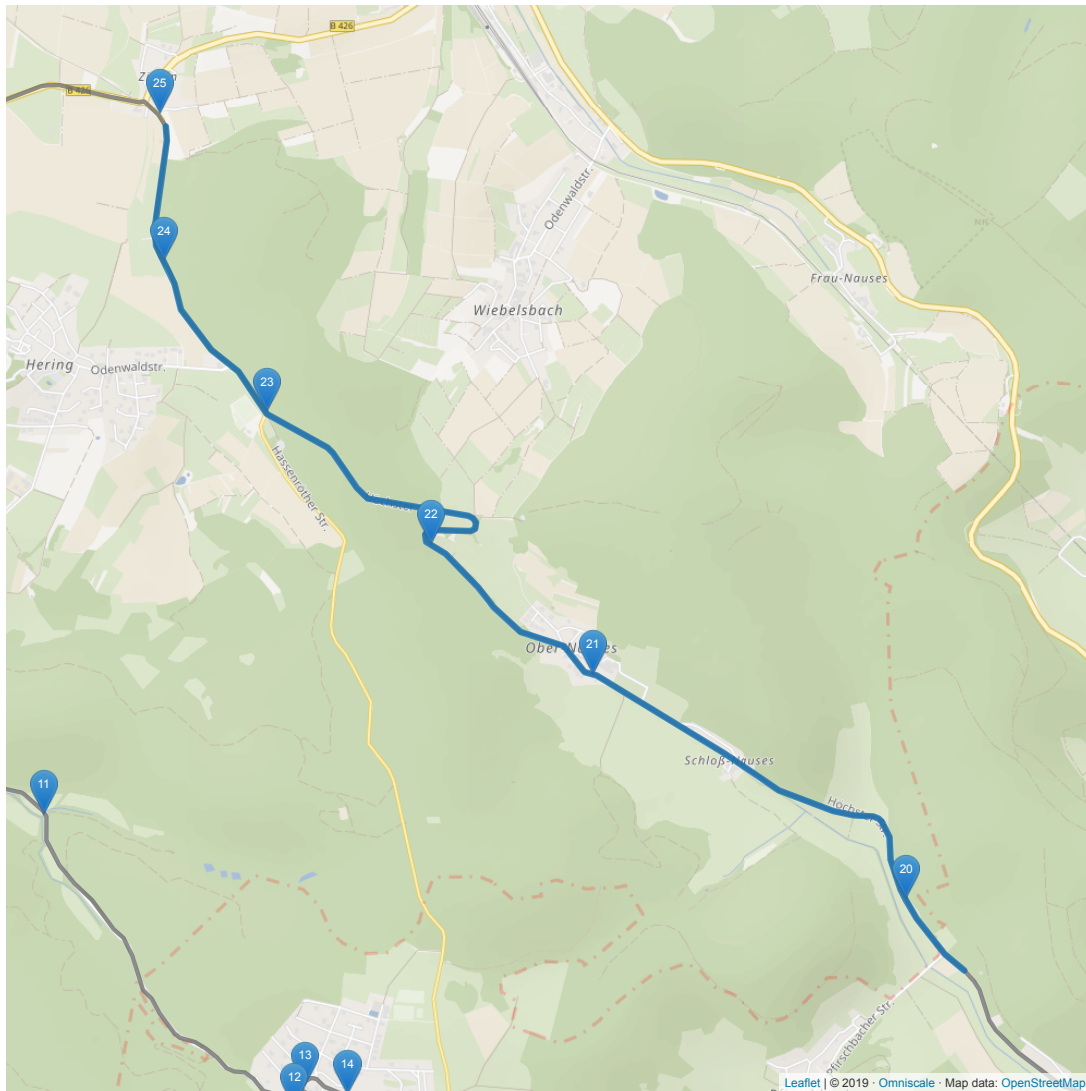
km	Richtung	Beschreibung	Wegweiser	km	Richtung	Beschreibung	Wegweiser
20 km	↑	360 m folgen -> geradeaus halten auf Darmstädter Straße		21.3 km	↙	473 m folgen -> leicht links abbiegen auf Hassenröther Straße	
20.3 km	↑	267 m folgen -> geradeaus halten auf Darmstädter Straße		21.8 km	↑	376 m folgen -> geradeaus halten auf Kinziger Straße	
20.6 km	↘	13 m folgen -> rechts abbiegen auf Höchst i. Odw.		22.2 km	↙	13 m folgen -> links abbiegen auf Höchst i. Odw.	
20.6 km	↑	711 m folgen -> geradeaus halten auf Höchst i. Odw.		22.2 km	↑	2443 m folgen -> geradeaus halten auf Höchst i. Odw.	
				24.6 km	↑	1950 m folgen -> geradeaus halten auf Höchst i. Odw.	






ABSCHNITT 6



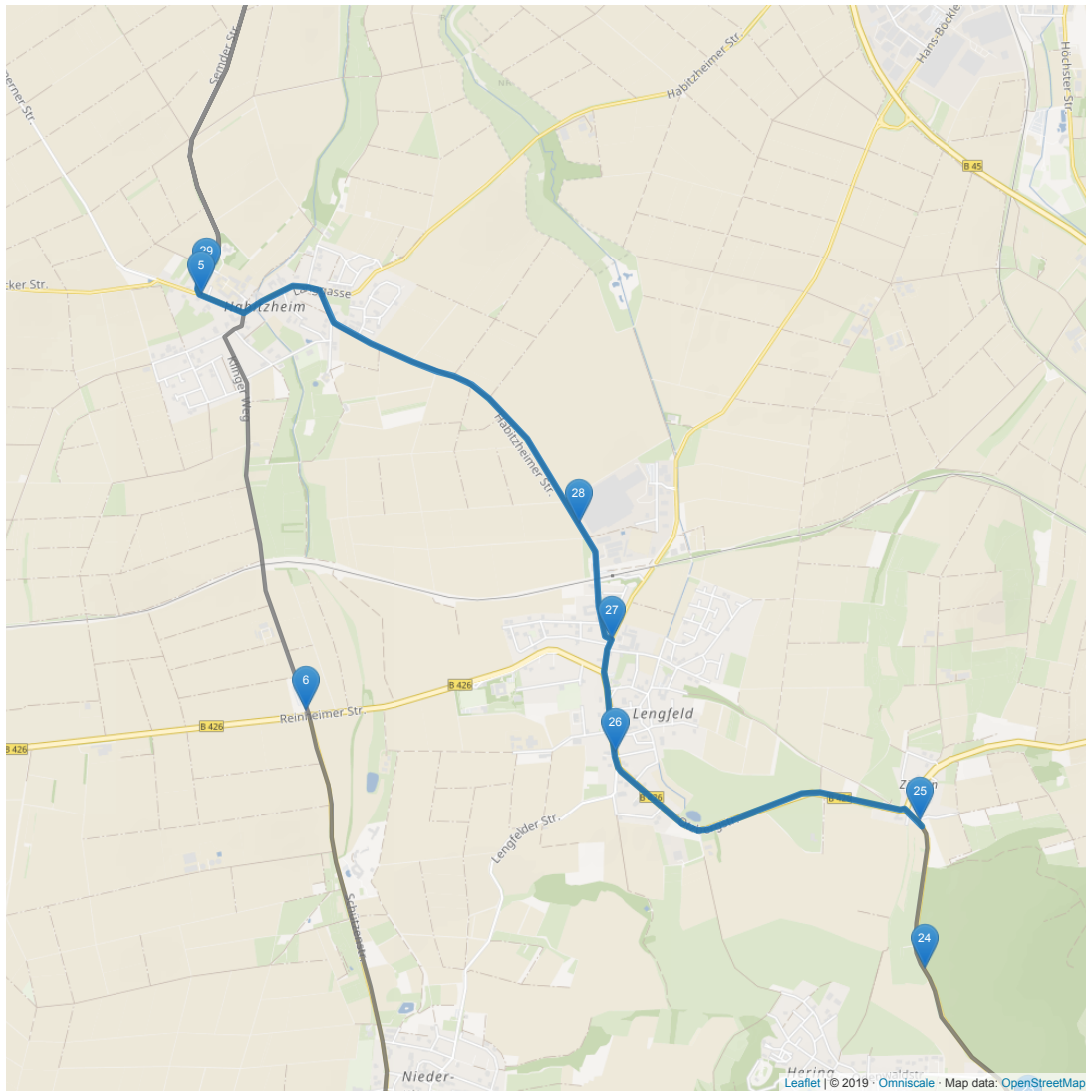
km	Richtung	Beschreibung	Wegweiser	km	Richtung	Beschreibung	Wegweiser
26.6 km	↑	1710 m folgen -> geradeaus halten auf Höchst i. Odw.		28.3 km	↑	194 m folgen -> geradeaus halten auf Otzberg	

ABSCHNITT 7



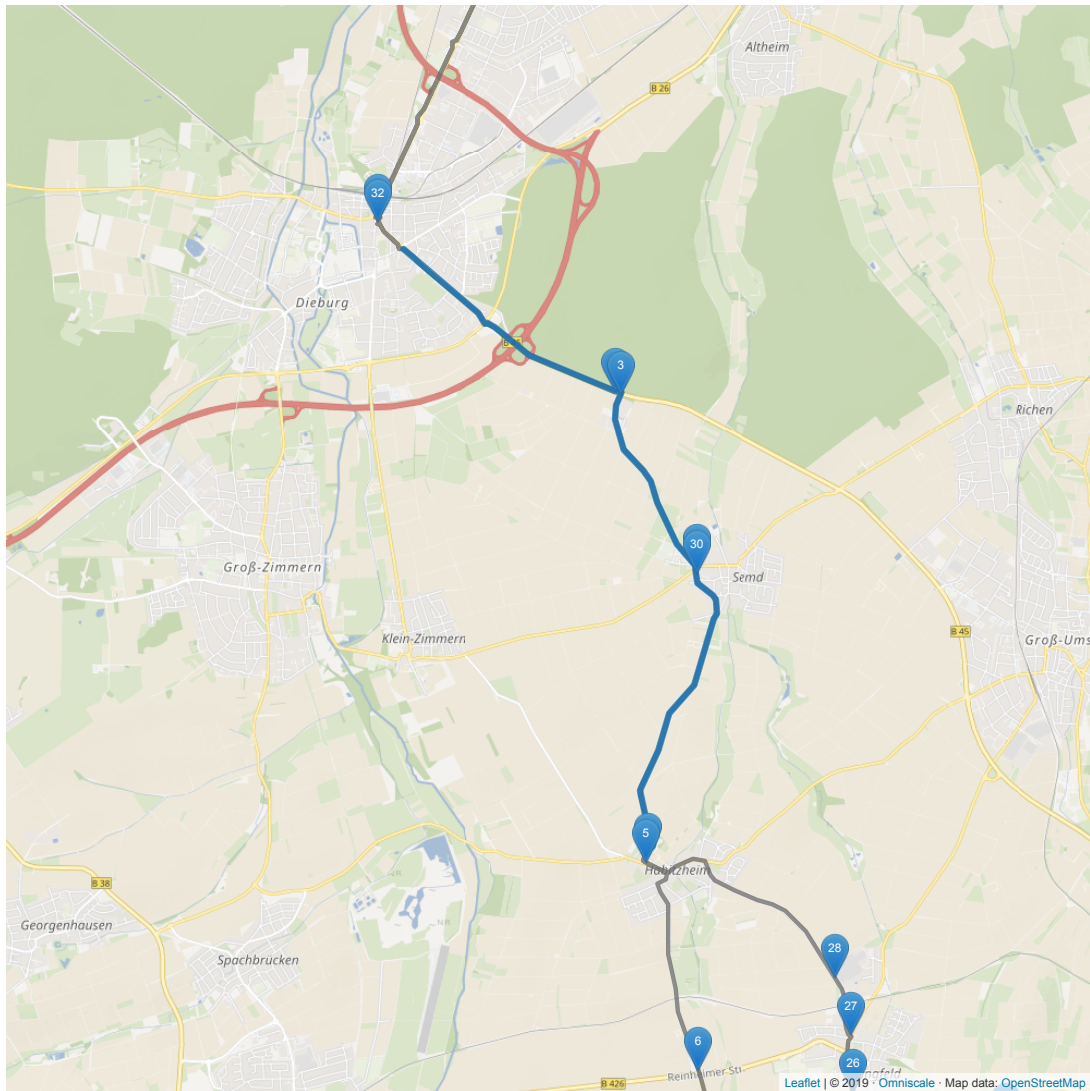
km	Richtung	Beschreibung	Wegweiser	km	Richtung	Beschreibung	Wegweiser
28.5 km	↑	495 m folgen -> geradeaus halten auf Otzberg		31.2 km	↑	1407 m folgen -> geradeaus halten auf Otzberg	
29 km	↑	1319 m folgen -> geradeaus halten auf Höchster Straße		32.6 km	↑	824 m folgen -> geradeaus halten auf Otzberg	
30.3 km	↑	293 m folgen -> geradeaus halten auf Höchster Straße		33.5 km	↑	665 m folgen -> geradeaus halten auf Otzberg	
30.6 km	↑	646 m folgen -> geradeaus halten auf Otzberg		34.1 km	↑	234 m folgen -> geradeaus halten auf Hauptstraße	

ABSCHNITT 8



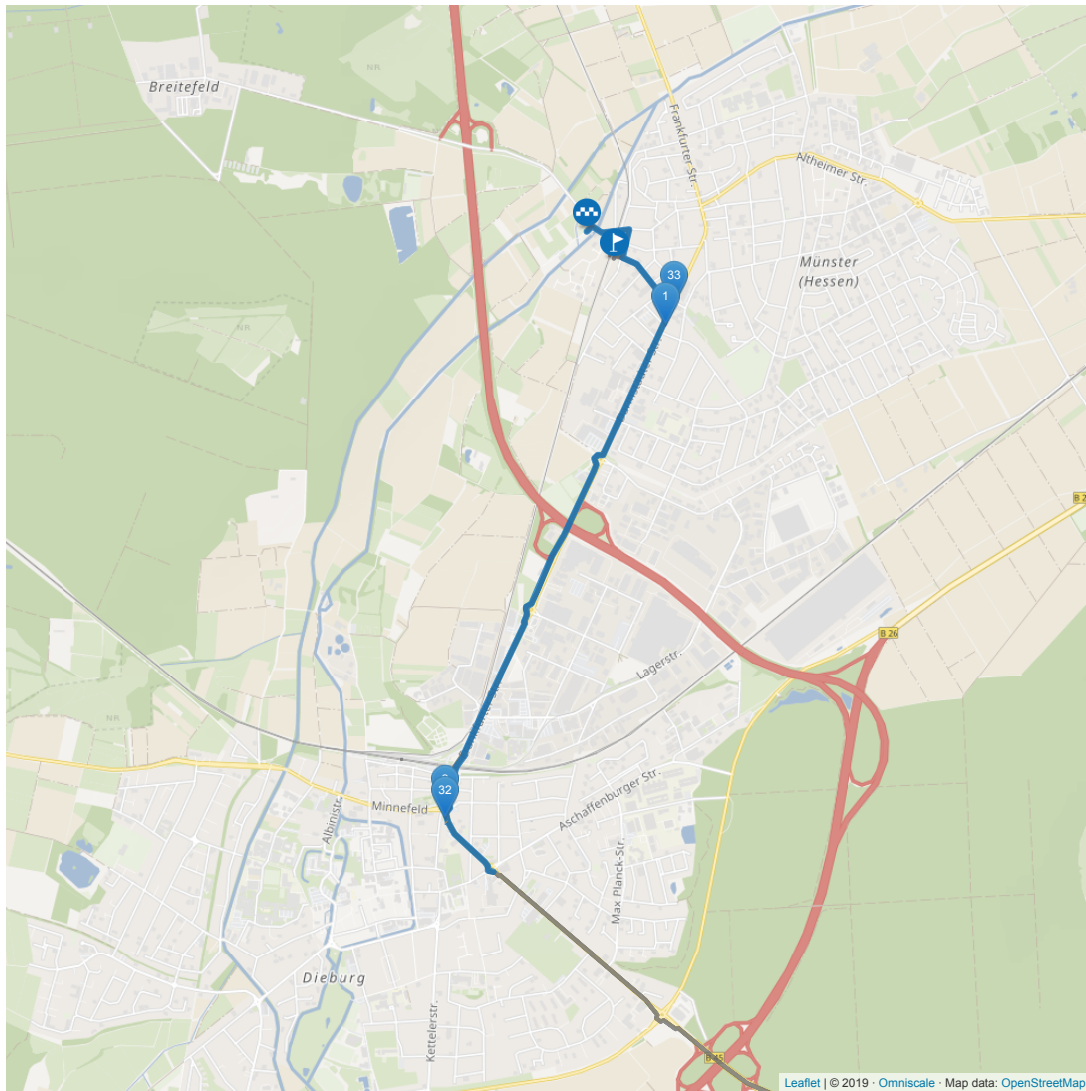
km	Richtung	Beschreibung	Wegweiser	km	Richtung	Beschreibung	Wegweiser
34.4 km	↑	916 m folgen -> geradeaus halten auf Otzberg		36.9 km	↑	1143 m folgen -> geradeaus halten auf Otzberg	
35.3 km	↑	403 m folgen -> geradeaus halten auf Otzbergstraße		38 km	↑	344 m folgen -> geradeaus halten auf Frühlingsau	
35.7 km	↑	102 m folgen -> geradeaus halten auf Otzbergstraße		38.3 km	↙	315 m folgen -> links abbiegen auf Langgasse	
35.8 km	↑	260 m folgen -> geradeaus halten auf Bismarckstraße		38.7 km	↑	45 m folgen -> geradeaus halten auf Freier Platz	
36 km	↗	148 m folgen -> rechts abbiegen auf Bahnhofstraße		38.7 km	↗	218 m folgen -> leicht rechts abbiegen auf Burggrabenstraße	
36.2 km	↙	2 m folgen -> links abbiegen auf Habitzheimer Straße		38.9 km	↗	78 m folgen -> leicht rechts abbiegen auf Semder Straße	
36.2 km	↑	554 m folgen -> geradeaus halten auf Habitzheimer Straße		39 km	↑	107 m folgen -> geradeaus halten auf Semder Straße	
36.7 km	↑	111 m folgen -> geradeaus halten auf Habitzheimer Straße		39.1 km	↙	1967 m folgen -> leicht links abbiegen auf Otzberg	

ABSCHNITT 9



km	Richtung	Beschreibung	Wegweiser	km	Richtung	Beschreibung	Wegweiser
41.1 km	↑	215 m folgen -> geradeaus halten auf Groß-Umstadt		43.7 km	↑	1091 m folgen -> geradeaus halten auf Groß-Umstadt	
41.3 km	↑	477 m folgen -> geradeaus halten auf Kurt-Schumacher-Ring		44.7 km	↑	327 m folgen -> geradeaus halten auf Dieburg	
41.8 km	↑	55 m folgen -> geradeaus halten auf Kurt-Schumacher-Ring		45.1 km	↙	859 m folgen -> links abbiegen auf Gross-Umstädter Straße	
41.8 km	↗	277 m folgen -> rechts abbiegen und dann links abbiegen auf Dieburger Straße		45.9 km	↙	107 m folgen -> leicht links abbiegen auf Dieburg	
42.1 km	↗	1554 m folgen -> leicht rechts abbiegen auf Groß-Umstadt		46 km	↙	245 m folgen -> leicht links abbiegen auf Frankfurter Straße	

ABSCHNITT 10



km	Richtung	Beschreibung	Wegweiser	km	Richtung	Beschreibung	Wegweiser
46.3 km		17 m folgen -> links abbiegen auf Marienplatz		48.2 km		730 m folgen -> links abbiegen auf Darmstädter Straße	
46.3 km		57 m folgen -> wenden und dann geradeaus halten auf Frankfurter Straße		48.9 km		321 m folgen -> geradeaus halten und dann links abbiegen auf Leibnizstraße	
46.4 km		75 m folgen -> rechts abbiegen auf Dieburg		49.2 km		129 m folgen -> rechts abbiegen auf Bahnhofplatz	
46.4 km		105 m folgen -> rechts abbiegen auf Frankfurter Straße		49.3 km		175 m folgen -> links abbiegen auf Bahnhofstraße	
46.5 km		130 m folgen -> rechts abbiegen auf Dieburg		49.5 km		37 m folgen -> links abbiegen auf Münster	
46.7 km		633 m folgen -> rechts abbiegen auf Frankfurter Straße		49.6 km		Sie haben Ihr Ziel erreicht	
47.3 km		870 m folgen -> links abbiegen auf Dieburg					

LEGENDE

 Bahnhof	 Burg/Schloss	 Achtungspunkte
 Haltestelle Freizeitlinie	 Handwerk/Industriekultur	 Hinweispunkte
 Fähre	 Mühle/Fachwerk	 Treppen
 Flughafen/Flugplatz	 Kirche/Kloster	 Baustellen
 Seilbahn/Lift	 Museum/Ausstellung	 Sperrung
 Bett+Bike	 Bauwerk/Denkmal	 Landkreisgrenze
 Bett+Bike Sport	 Kunst am Wegesrand	 Schienen
 Camping-/Zeltplatz	 Observatorium/Planetarium	 Autobahn
 Verleihstation Rad	 Landschaft/Park/Natur	 Bundesstraße
 Verleihstation mit Pedelecs/E-Bikes	 Gewässer	 Landesstraße
 autom. Verleihstation Rad	 Zoo/Tierpark	 Bebauung
 autom. Verleihstation mit Pedelecs/E-Bikes	 Unterhaltung	 Wald
 Fahrradwerkstatt	 Sport- / Freizeitstätte	 Wiesen
 Service Partner Rad	 Schwimmbad/therme	 Felder
 Schlauchautomat	 Touristeninformation	 Gewässer
 Ladestation/Akkuwechsel Fahrrad	 Sonstiges	 Industrie/Gewerbe
 Fahrradbox	 Rettungspunkte	 Parks und Sportanlagen